



MUNICIPIUL SIGHIȘOARA

CONSILIUL LOCAL

545400 SIGHIȘOARA

Str. Muzeului nr.7, Tel./Fax 0265 – 771278

HOTĂRÂREA NR. 84

din 28 aprilie 2021

privind aprobarea marcării de trasee turistice pe raza Municipiului Sighișoara, ca parte a destinației Colinele Transilvaniei

Consiliul Local al Municipiului Sighișoara, întrunit în ședință ordinară,

Luând act de proiectul de hotărâre, înregistrat cu nr. 10.095/06.04.2021 și la Consiliul Local Sighișoara cu nr. 11.962/22.04.2021, de referatul de aprobare, înregistrat cu nr. 10.094/06.04.2021, al Primarului municipiului, în calitate de inițiator, calitate conferită de prevederile art. 136 alin. (1), coroborate cu cele ale art. 211 din Ordonanța de Urgență a Guvernului nr. 57/2019 privind Codul administrativ, cu modificările și completările ulterioare;

Având în vedere Dosarul de evaluare în vederea certificării destinației Colinele Transilvaniei ca destinație pentru ecoturism, înregistrat la Ministerul Economiei, Energiei și Mediului de Afaceri - Direcția Generală Turism, cu numărul 480 255/SIFDT/18.11.2020;

Având în vedere susținerea turismului local;

Având în vedere inițiativa privind aprobarea marcării de trasee turistice pe raza Municipiului Sighișoara, ca parte a destinației Colinele Transilvaniei;

Având în vedere solicitarea Unității de Management a Destinației Colinele Transilvaniei, înregistrată la Municipiul Sighișoara cu nr. 5.538/25.02.2021;

Având în vedere și Hotărârea Consiliului Local Sighișoara nr. 124/2020 privind aprobarea participării Municipiului Sighișoara la realizarea proiectului *VIA TRANSILVANICA (Calea Transilvaniei)*;

Având în vedere prevederile Ordinului Ministerului Mediului, Apelor și Pădurilor nr. 1166/2016 privind aprobarea Planului de management al ariilor naturale protejate ROSPA0099 Podișul Hârtibaciului, ROSCI0227 Sighișoara-Târnava Mare, ROSCI0144 Pădurea de gorun și stejar de pe Dealul Purcărețului, ROSCI0143 Pădurea de gorun și stejar de la Dosul Fânațului, ROSCI0132 Oltul Mijlociu-Cibin-Hârtibaciu, ROSCI0303 Hârtibaciu Sud-Est, ROSCI0304 Hârtibaciu Sud-Vest, Rezervația Naturală "Stejarii seculari de la Breite municipiul Sighișoara", Rezervația "Canionul Mihăileni", "Rezervația de stejar pufos" - sat Criș;

Având în vedere prevederile Ordonanței Guvernului nr. 58/1998 privind organizarea și desfășurarea activității de turism în România, cu modificările și completările ulterioare, cu precădere prevederile art. 3, 20 și 23 din aceasta;

Ținând cont și de prevederile Hotărârii Guvernului nr. 33/2000 privind aprobarea Metodologiei de înscriere, atestare a criteriilor de evidențiere a patrimoniului turistic;

Având în vedere Raportul de specialitate al Compartimentului Urbanism, Disciplina în Construcții și Patrimoniu UNESCO, înregistrat cu nr. 10.092/06.04.2021, prin care se propune aprobarea marcării de trasee turistice pe raza Municipiului Sighișoara, ca parte a destinației Colinele Transilvaniei;

Având în vedere avizele favorabile ale tuturor comisiilor pe domenii de specialitate;

În temeiul prevederilor art. 129 alin. (2) lit. „c” și „e”, alin. (7) lit. „j” și „k”, alin. (9) lit. „a” și alin. (14), art. 139 alin. (1) și alin. (3) lit. „f” și „g” și a art. 196 alin. (1) lit. „a” din Ordonanța de Urgență a Guvernului nr. 57/2019 privind Codul administrativ, cu modificările și completările ulterioare,

HOTĂRĂȘTE:

Art. 1. (1) Se aprobă marcarea de trasee turistice pe raza Municipiului Sighișoara, ca parte a destinației *Colinele Transilvaniei*, conform anexei nr. 1 la prezenta hotărâre.

(2) Municipiul Sighișoara va promova și va sprijini sustenabilitatea pe termen lung a traseelor.

Art. 2. (1) Se aprobă înființarea traseului tematic - Descoperă activ Municipiul Sighișoara - Colinele Transilvaniei - destinație ecoturistică de pe raza U.A.T. Municipiul Sighișoara, conform anexei nr. 1 din prezenta hotărâre, parte a infrastructurii de vizitare a destinației Colinele Transilvaniei, care în județul Mureș va include 6 U.A.T.- uri, respectiv: Vânători, Saschiz, Albești, Sighișoara, Apold, Daneș.


(2) Traseul prevăzut în anexa nr. 1 la prezenta hotărâre va fi cuprins în Strategia de dezvoltare a Municipiului Sighișoara.

Art. 3. Cu ducerea la îndeplinire a prevederilor prezentei hotărâri se încredințează Primarul Municipiului Sighișoara, Viceprimarul Municipiului Sighișoara, Direcția Generală Arhitect Șef – Compartimentul Urbanism, Disciplina în Construcții, Patrimoniul UNESCO, Serviciul Tehnic, Investiții - Urmărire Contracte, Monitorizare Servicii de Utilități Publice, Biroul Achiziții, Accesare Fonduri Europene și Management Proiecte din cadrul Municipiului Sighișoara și Unitatea de Management a Destinației Colinele Transilvaniei.

Art. 4. Prin grija doamnei Bizo Anca, Secretar General al Municipiului Sighișoara, prezenta hotărâre va fi comunicată, în termenul prevăzut de lege, Primarului Municipiului Sighișoara, Prefectului Județului Mureș și se va aduce la cunoștință publică, prin publicarea pe pagina de internet la adresa www.primariasighisoara.ro.

PREȘEDINTE DE ȘEDINȚĂ,

Burghilea Bogdan - Ioan



Contrasemnează pentru legalitate
SECRETARUL GENERAL al municipiului,

Bizo Anca



(Prezenta s-a adoptat cu unanimitate de voturi)



Prezenta s-a difuzat astfel:

- 1 ex. dos. hotărâri;
- 1 ex. dos. ședință;
- 1 ex. Instituția Prefectului - Județul Mureș;
- 1 ex. Primar;
- 1 ex. Viceprimar;
- 1 ex. Secretar General;
- 1 ex. Direcția Generală Arhitect Șef;
- 2 ex. Compartimentul Urbanism, Disciplina în Construcții, Patrimoniul UNESCO;
- 1 ex. Serviciul Tehnic, Investiții - Urmărire Contracte, Monitorizare Servicii de Utilități Publice;
- 1 ex. Biroul Achiziții, Accesare Fonduri Europene și Management Proiecte;
- 1 ex. Unitatea de Management a Destinației Colinele Transilvaniei.

12 ex.

B.A.

Anexa 1 - Lista traseelor supuse spre aprobare:

Tip traseu	Traseu(drumeție/bicicletă)	Durață (ore)	Nivel de dificultate	Observații privind proprietatea terenului
Traseul 4 Colinele Transilvaniei (T4 CT)	Sighisoara – Valea Dracului – Șapartoc – Dealul Dol – Angofa – Platoul Breite - Sighisoara 	10 ore	mediu dificil	
Sighisoara - Crucea Vulcanului - Vulcan	Sighisoara - Str. General Eremia Grigorescu - Strada Axente Sever - Strada Lunca Poștei - limita UAT cu Apold spre Crucea Vulcanului  Marcaj: Cruce albastră pe fond alb porțiunile unde traseul coincide cu alte marcaje turistice	4 ore	mediu dificil	

Harta traseului supus spre aprobare:

