



Nr. 6.058/III/05.03.2019



**RAPORT**  
**PRIVIND STAREA ECONOMICĂ, SOCIALĂ ȘI DE**  
**MEDIU A MUNICIPIULUI SIGHIȘOARA**  
**2018**



**RAPORT PRIVIND STAREA  
ECONOMICĂ, SOCIALĂ ȘI DE MEDIU A  
MUNICIPIULUI SIGHIȘOARA  
2018**



## **Cuprins:**

<i>Introducere</i> .....	3
<b>I. DESCRIEREA LOCALITĂȚII</b> .....	3
Așezare geografică .....	3
Relief .....	3
Climă .....	4
Rețeaua hidrografică .....	4
<b>II. ASPECTE ADMINISTRATIVE</b> .....	5
Suprafața unității administrativ teritoriale .....	5
Date demografice .....	5
Educație .....	7
Cultură .....	9
Sănătate, Social .....	12
<b>III. MEDIU</b> .....	13
Aerul .....	16
Apa .....	17
<b>IV. INFRASTRUCTURA TEHNICO – EDILITARĂ</b> .....	18
Alimentarea cu apă potabilă .....	19
Energia electrică .....	20
Energia termică .....	20
Rețele de telecomunicații, comunicații date și Internet .....	20
Fondul imobiliar construit cu destinația de locuință .....	21
<b>V. ECONOMIA</b> .....	23
Dezvoltarea economică. Scurt istoric .....	23
Industria și ocuparea forței de muncă.....	23
Turismul .....	26
Agricultura .....	31
<b>VI. SIGHIȘOARA – SEMNATAR al CONVENȚIEI PRIMARILOR</b> .....	32
Anexa 1.1.....	34
Anexa 1.2.....	38

## Introducere

*Prezentul raport elaborat în conformitate cu prevederile art. 63(3), lit. "a" din Legea nr. 215/2001 privind administrația publică locală, republicată, cu modificările și completările ulterioare, completează cu date statistice care reflectă starea economică, socială și de mediu a municipiului Sighișoara, Raportul de activitate al Instituției Primarului municipiului Sighișoara aferent anului 2018.*

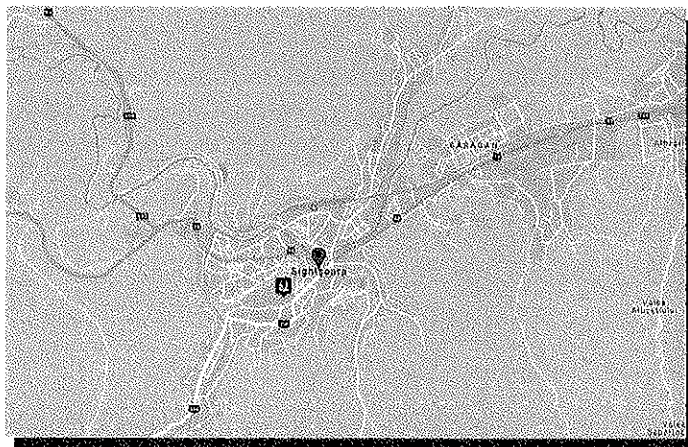
*Conținutul acestui raport evidențiază evoluția principalilor indicatori economico-sociali ai municipiului Sighișoara în anii de referință.*

*Pentru relevanță, acolo unde se pretează, au fost făcute comparații ale datelor demografice, economice, sociale și culturale din anul 2017 cu cele din anul 2018.*

## I. DESCRIEREA LOCALITĂȚII

### Așezare geografică

Municipiul Sighișoara este situat în Podișul Hârtibaciului, subdiviziune a Podișului Târnavelor, parte componentă a Depresiunii Colinare a Transilvaniei. Coordonatele geografice ale localității sunt: 24°46'40" longitudine estică și 46°12'40" latitudine nordică. Municipiul Sighișoara are în componență satul *Hetiur*.

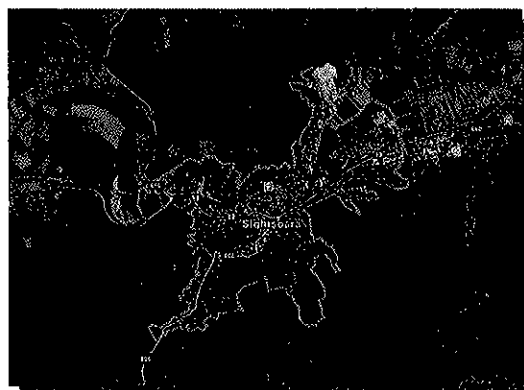


Situat în partea centrală a țării, distanțele până la principalele localități de interes economic, administrativ, cultural și turistic sunt relativ reduse: 297 km până la București, 120 km până la Brașov, 156 km până la Cluj-Napoca, 54 km până la Tîrgu-Mureș, 40 km până la Odorhei Secuiesc.

Așezarea orașului la intersecția unor drumuri importante din țară (Brașov – Sighișoara - Tîrgu-Mureș – Cluj-Napoca, Miercurea Ciuc – Odorhei – Sighișoara – Agnita – Sibiu, Sighișoara – Mediaș – Sibiu) a avut ca rezultat afirmarea Sighișoarei de-a lungul secolelor ca un centru important comercial, meșteșugăresc, administrativ și cultural. La acestea se adaugă în ultimul timp și importanța lui ca centru turistic, avându-se în vedere nu numai interesul pentru orașul medieval bine păstrat, ci și ca loc de plecare pentru vizitarea zonei din jurul Sighișoarei, cu mai multe obiective turistice deosebit de importante (pe lângă bisericile fortificate din Biertan și Viscri, ambele incluse în Patrimoniul Mondial UNESCO, amintim monumentele istorice din Saschiz, Archita, Rodeș, Apold, Criș, Mălâncrav, Dumbrăveni, Mediaș și Seleuș).

### Relief

Relieful Sighișoarei, parte din vechea platformă a Mării Panonice, existentă cu sute de milenii în urmă, este tăiat în terase de curgere a apelor Târnavei și ale afluenților săi. În valea largă a Târnavei Mari, pe un teren accidentat de forma unei căldări, se ridică Dealul Cetății de pe care coboară orașul, întinzându-se dinspre nord-vest spre sud-est. Dealul Cetății (425 m) încoronat de cetatea medievală este înconjurat de alte dealuri mai înalte, așezate ca un imens amfiteatru natural: spre



nord, Dealul Gării (528 m); spre vest Hula Daneşului și Dealul Stejăriș (524 m); spre sud Lunca Poștei, care urcă spre Dealul din Mijloc (511 – 603 m), iar spre est, Dealul Brădet (524 m).

Dispoziția vetrei orașului se face pe câteva niveluri de altitudine – între 350 m pe lunca Târnavei Mari și 475 m pe Dealul din Mijloc. Diferența de înălțime în zona orașului de la nivelul Târnavei este de aproximativ 110 m, astfel că Dealul Cetății domină întreaga vale din amonte a Târnavei Mari.

## **Clima**

Prin poziția sa geografică, Sighișoara se încadrează în tipul climatic al Podișului Transilvaniei, aparținând sectorului cu climă temperat – continentală moderată, prezentând câteva particularități, în funcție de aspectul deluros al regiunii și de culoarul mai coborât al Târnavei Mari, care influențează asupra regimului termic și al precipitațiilor, conducând la inversiuni de temperatură, frecvența cezurilor și a curenților pe culoar. Curenții de aer au frecvența cea mai mare dinspre nord-vest, fiind canalizați pe culoarul Târnavei Mari. Calmul atmosferic predomină cu valori medii de 64% și se instalează frecvent la Sighișoara și împrejurimi.

### *Regimul precipitațiilor*

Precipitațiile medii anuale se înscriu între 650-700 mm/an. Lunile cele mai ploioase fiind mai-iunie (în medie 90-100 mm/mp), iar cele mai secetoase, noiembrie-decembrie (20-30 mm/mp). Ploile torențiale nu au un caracter prea accentuat. Anul 1970 a fost un an ploios, cantitatea de precipitații a fost de 946,3 mm/mp. În luna mai, cantitatea de precipitații a fost de 222,1 mm/mp când, datorită cantității mari de precipitații, s-au produs inundații.

### *Temperaturi - lunară și anuală*

Temperatura medie anuală este de 8,2°C, valoare ce indică un potențial termic redus și care scoate în evidență climatul destul de răcoros.

Amplitudinea termică medie între luna ianuarie (-4,3°C) și luna iulie (18,6°C) este de 22,9°C. Cele mai ridicate valori ale temperaturii se înregistrează în luna iulie, cu o medie de 23°C, câteodată urcând, pentru puține zile, până la 28-30°C, iar cele mai scăzute valori medii ale temperaturii se înregistrează în luna ianuarie, cu o medie de -4°C, care uneori coboară pentru scurt timp, până la -25 -30°C. Numărul mediu al zilelor cu îngheț este de circa 120, iar al zilelor calde de 70.

## **Rețeaua hidrografică**

### *Cursuri de apă din localitate*

Poziția geografică a României în zona climatului temperat-continental și relieful sunt factorii cei mai importanți în configurația rețelei hidrografice și a valorilor principalilor parametri hidrologici.

Regimul hidrografic se caracterizează prin oscilații mari de debite, respectiv printr-o perioadă de ape mari provenite din topirea zăpezii (martie) și prin viiturile rezultate din ploile de primăvară (aprilie-mai), precum și debite mici, din perioadele mai secetoase (august-octombrie).

Apele subterane sunt cantonate în depozite cu capacități de înmagazinare și permeabilitate diferite în funcție de caracterul granulometric al rocilor și de gradul lor de fisurare. În zona Sighișoara, nivelul hidrostatic se găsește la adâncimi variate, în lunca Târnavei Mari la 1-3 m și 5-10 m în terasele inferioare, 10-12 m în terasa de luncă a Văii Șaeșului, în cartierul Ana Ipătescu și desigur la adâncimi mai mari pe terasele suspendate. În această zonă predomină apele subterane carbonatate cu tendință de îmbogățire în sulfatați, cu mineralizații care ajung până la 1g/l (predomină cationii de Ca și Mg). Apele de suprafață aparțin în ansamblu bazinului hidrografic al Târnavei Mari.

## II. ASPECTE ADMINISTRATIVE

### Suprafața unității administrativ teritoriale

Suprafața totală a unității administrative este de 9.602,25 ha din care 1.169,06 ha intravilan și 8.433,19 ha extravilan. Satul aparținător, **Hetiur**, are o suprafață totală de 76,41 ha.

### Date demografice

Populația stabilă în municipiul Sighișoara, conform rezultatelor definitive ale Recensământului Populației și al Locuințelor din anul 2011 este de 28.102 locuitori, din care 13.492 bărbați, reprezentând un procent de 48,01% și 14.610 femei, reprezentând un procent de 51,99%.

Prezentăm mai jos rezultatele Recensământului Populației și al Locuințelor din anul 2011 în municipiul Sighișoara:

#### Structura etnică a populației:

Etnia	Nr. locuitori
Români	19.632
Maghiari	4.643
Romi	1.471
Germani	403
Italieni	5
Bulgari	4
Ucraineni	4
Ceangăi	3
Alta etnie	29
Informație indisponibilă	1.908

#### Structura populației după principalele limbi materne:

Limba maternă	Nr. locuitori
Română	20.874
Maghiară	4.782
Romani	128
Germană	374
Italiană	5
Bulgară	3
Altă limbă maternă	44
Informație indisponibilă	1.892

#### Structura populației după starea civilă legală:

Starea civilă	Nr. locuitori
Necasatorit(ă)	10.288
Casatorit(a)	13.760
Vaduv(a)	2.462
Divortat(a)	1.587
Informație indisponibilă	5

#### Structura populației pe grupe de vârstă:

Grupa de vârstă	Nr. locuitori
Sub 5 ani	1.273
5-9 ani	1.329
10-14 ani	1.486
15-19 ani	1.505
20-24 ani	1.615
25-29 ani	1.563
30-34 ani	2.037
35-39 ani	2.200
40-44 ani	2.846
45-49 ani	1.748
50-54 ani	2.128
55-59 ani	2.437
60-64 ani	1.913
65-69 ani	1.239
70-74 ani	1.174
75-79 ani	788
80-84 ani	508
Peste 85 ani	313

#### Structura populației după religie:

Religia	Nr. locuitori
Ortodoxă	19.901
Reformată	2.217
Romano-catolică	1.494
Unitariană	911
Penticostală	314
Greco-catolică	180
Baptistă	170
Martorii lui Iehova	163
Evanghelică de confesiune augustană	140
Crestină după Evanghelie	138
Evanghelică	131
Evanghelică lutherană	126
Adventistă de ziua a șaptea	94
Altă religie	132
Fără religie	34
Atei	20
Informație indisponibilă	1.937

Comparativ cu anul 2017, în anul 2018 se poate observa o scădere a numărului de nașteri și o creștere a numărului de decese înregistrate.

Anul	1990	2002	2011	2017	2018
Nașteri	510	326	555	600	551

Decese	314	317	367	261	279
Decedați sub 1 an	4	4	3	0	2

## Educație

### Unități de învățământ:

Învățământul particular sighișorean este reprezentat de trei unități de învățământ preșcolar cu predare exclusiv în limba germană: Grădinița „Pinocchio”, acreditată prin Ordinul MECT nr. 4754/2010, Grădinița Sonnenschein, autorizată în baza Ordinului M.E.C.T. nr. 4725/01.10.2014 și Grădinița Sophie’s Kindergarten, autorizată în baza Ordinului M.E.C.T. nr. 5840/28.11.2016 și de o instituție de învățământ preuniversitar, Școala postliceală sanitară „Eugen Nicoară” autorizată în baza Ordinului M.E.C.T. 6247/07.11.2011.

Pe linia tradiției multiculturalismului, Sighișoara oferă posibilitatea instruirii și educării copiilor în limba germană și maghiară de la grădiniță până la clasa a XII-a. Astfel, în afară de grădinițele particulare cu predare în limba germană, în Sighișoara mai există trei grădinițe de stat care au grupe cu predare în limba germană: Grădinița cu program normal nr. 2, Grădinița cu program normal nr. 3 și Grădinița cu program normal nr. 6. De asemenea, există 4 grădinițe de stat cu grupe cu predare în limba maghiară: Grădinița cu program normal nr. 1, Grădinița cu program normal nr. 2, Grădinița cu program normal nr. 6 și Grădinița cu program normal nr. 8.

Predarea în limba minorităților este asigurată atât în învățământul primar și gimnazial, cât și în cel liceal. Astfel, două școli gimnaziale și un liceu au clase cu predare în limba maghiară: Școala Gimnazială Aurel Mosora și Școala Gimnazială Zaharia Boiu, respectiv Colegiul Național Mircea Eliade. Liceul Teoretic Joseph Haltrich, cea mai veche unitate de învățământ din Sighișoara, cu puternice influențe în viața culturală a localității, are și o secție cu predare în limba germană, de la clasa zero la clasa a XII-a.

Continuarea studiilor este asigurată de învățământul liceal, împărțit pe profilele real și filologie sau pe specialități. În cadrul liceelor teoretice funcționează clase cu predare în limbile maghiară și germană. Se remarcă faptul că liceul tehnologic și-a diversificat oferta, înființând profile în acord cu noua orientare economică a municipiului: turism, contabilitate, chimie alimentară, dar mențin în oferta lor și profilele clasice - ceramică, confecții, electrotehnică - ce asigură calificările necesare industriei locale.

Structura rețelei școlare a unităților de învățământ preuniversitar de stat și particular din municipiul Sighișoara pentru anul școlar 2018-2019 este prezentată în **anexele 1.1 și 1.2**.

Învățământul vocațional este asigurat de Școala de Muzică cu clasele I-VIII, în care se studiază pianul, vioara, violoncelul, percuția, precum și de clasele cu profil sportiv din cadrul a două școli gimnaziale și în cadrul Clubului Sportiv.

**Clubul Copiilor Sighișoara**, structură a Palatului Copiilor Mureș, este o unitate de învățământ în cadrul căreia se desfășoară activități instructiv-educative specifice, în afara cursurilor școlare. Activitatea este organizată pe cercuri, pe grupe de începători, avansați și performanță, având ca scop aprofundarea și completarea cunoștințelor din școală, dezvoltarea aptitudinilor, potrivit vocației și opțiunilor elevilor. În cadrul Clubului Copiilor Sighișoara se desfășoară activități cu conținut tehnic – aplicativ, științific și cultural-artistic. Clubul Copiilor Sighișoara funcționează în prezent cu un număr de 11 cercuri: Cercul de dans modern, Cercul de teatru medieval, Cercul „Cultura și civilizația engleză”, Cercul de informatică, Cercul de carting, Cercul de protecția mediului și ecologie, Cercul de pictură, Cercul de artă foto, Cercul de muzică vocal- instrumentală, Cercul de fotbal și Cercul de orientare turistică.

În anul școlar 2018 – 2019, în cadrul Clubului Copiilor, au fost înscriși aproximativ 1.120 elevi. Aceștia beneficiază de un colectiv competent de cadre didactice, premise esențiale pentru desfășurarea în condiții optime a activității. Această instituție a format de-a lungul timpului, generații de profesioniști în domeniul tehnic și artistic. Rezultatele obținute de-a lungul



anilor, precum și organizarea de concursuri locale, județene și naționale, susțin afirmațiile noastre anterioare.

### Evoluția populației școlare pe cicluri de învățământ:

	An școlar 2002 - 2003	An școlar 2017 - 2018	An școlar 2018 - 2019
<b>Învățământ preșcolar</b>	<b>1117</b>	<b>712</b>	<b>730</b>
<b>Învățământ primar</b>	<b>1780</b>	<b>1343</b>	<b>1310</b>
<b>Învățământ gimnazial</b>	<b>2044</b>	<b>1248</b>	<b>1246</b>
<b>Învățământ liceal</b>	<b>1920</b>	<b>1486</b>	<b>1450</b>
<b>Învățământ postliceal</b>	<b>-</b>	<b>266</b>	<b>240</b>
<b>Învățământ profesional</b>	<b>-</b>	<b>235</b>	<b>254</b>
<b>Total preșcolari și elevi</b>	<b>7596</b>	<b>5290</b>	<b>5230</b>



### Evoluția numărului personalului didactic:

Anul școlar	2002-2003	2016-2017	2017-2018	2018-2019
Educatoare	47	47	52	54
Învățători	80	67	67	61
Profesori	186	253	271	299

<b>TOTAL</b>	<b>313</b>	<b>367</b>	<b>390</b>	<b>414</b>
--------------	------------	------------	------------	------------

## Cultură

### A. Instituții de cultură:

#### *Muzeul de Istorie*

Muzeul de Istorie Sighișoara este o instituție de cultură aflată în subordinea Municipiului Sighișoara, scopul acesteia fiind acela de colecționare, evidență, cercetare și expunere în vederea studiului, dar și de a recrea bunurile materiale mobile care evidențiază evoluția comunității sighișorene din cele mai vechi timpuri și până în zilele noastre. Muzeul de Istorie, înființat în 1899 în Turnul cu Ceas, care are încă două atracții turistice: Expoziția de arme medievale și Camera de tortură, au atras, în anul 2018, peste 160.000 de vizitatori. Muzeul de Istorie deține 11.802 piese de patrimoniu, din care 40 fac parte din categoria Tezaur și 11.762 din categoria Fond.

Dincolo de activitatea științifică și cea de valorificare și promovare a istoriei și patrimoniului local, Muzeul de Istorie s-a dovedit a fi, și în anul 2018, un centru cultural viu, cu deschidere spre comunitate. Astfel, s-a continuat seria programelor de educație muzeală pentru elevii sighișoreni care au participat într-un număr neașteptat de mare. De asemenea, la evenimentul Noaptea Muzeelor, organizat în data de 19 mai 2018, au pășit pragul muzeului aproximativ 3.600 de vizitatori.



#### *Biblioteca municipală Zaharia Boiu*

Biblioteca Municipală Zaharia Boiu a fost gazda a numeroase activități culturale specifice muncii de bibliotecă și pentru comunitate. Aceste activități - lansări și prezentări de carte, expoziții tematice, spectacole omagiale - au întregit în mod fericit calendarul cultural sighișorean.

Situația cititorilor prezenți în bibliotecă în anul **2018** este următoarea :

- la secția adulți            990 cititori înscriși  
                                      6.554 frecvența cititorilor  
                                      25.183 cărți împrumutate
- la secția copii             190 cititori înscriși  
                                      2.848 frecvența cititori  
                                      8.533 cărți împrumutate
- la sala de lectură         251 cititori înscriși  
și secția documentară    1.934 frecvența  
                                      cititorilor  
                                      1.315 cărți

împrumutate (940+375)

- pentru serviciul INTERNET 2.751 -  
frecvența utilizatori



*Sala de spectacole "Mihai Eminescu"* a găzduit, în anul 2018, numeroase spectacole de muzică, teatru și dans, organizate atât de elevii sighișoreni, cât și de alte instituții de cultură.

## **B. Manifestări culturale**

Sighișoara este recunoscută a fi un loc al evenimentelor, un spațiu generos de exprimare a artei în toate formele ei - muzică de toate genurile, teatru, dans, folclor și film – o scenă vie în care se împletește vechiul cu noul și, ceea ce este cel mai important, reușește să satisfacă cele mai diverse gusturi ale publicului. Fie că sunt organizate de Municipiul Sighișoara sau de diverse organizații, cu sau fără sprijinul municipalității, acestea alcătuiesc Calendarul evenimentelor culturale desfășurate în municipiul Sighișoara în anul 2018.

În anul 2018, am sărbătorit Centenarul Marii Uniri, 100 de ani de la evenimentul politic major al anului 1918: desăvârșirea statului național român realizată prin unirea provinciilor românești cu România în anul 1918, un eveniment istoric important, rămânând una dintre cele mai importante pagini ale istoriei și unității naționale românești. Cu acest prilej au fost organizate o serie de manifestări cultural-artistice și educative, care au avut rolul de a rememora faptele înaintașilor și a oferi o cuvenită reverență față de jertfele lor de pe câmpurile de luptă. Centenarul a reprezentat un moment de reflecție profundă a societății românești asupra progreselor realizate de România în cei 100 de ani de la Marea Unire.

Principalele evenimente organizate în municipiul Sighișoara, în anul 2018, au fost:

### ➤ Semifinala Selecției Naționale Eurovision România 2018

Evenimentul organizat de TVR - Studioului Teritorial TVR Târgu-Mureș, a avut loc la Sighișoara, în data de 18 februarie 2018, la Sala de spectacole "Mihai Eminescu".

Municipiul Sighișoara, partener al evenimentului, a beneficiat de o expunere media atât la nivel național, cât și internațional.



### ➤ Festivalul „Sighișoara Internațional Blues Festival”

Eveniment cultural cu participare internațională, festivalul promovează blues-ul, gen muzical care, deși e slab reprezentat pe scena națională se adresează unui public devenit tot mai numeros în ultima vreme, într-o oarecare măsură și datorită acestui festival. În timp, manifestarea a căpătat amploare ajungând ca în anul 2018, la cea de-a XIII-a ediție, să participe formații din străinătate, cotate a fi printre cele mai bune din lume.



### ➤ Sighișoara Folk

Eveniment cultural aflat la prima ediție, a reunit cele mai importante nume ale muzicii folk din România și a încântat publicul prezent în număr mare. Prin stilul lor nonconformist, care a influențat puternic societatea românească a anilor '70 - '80, folkștii au rămas prezenți în conștiința afectivă a publicului, iar muzica lor este la fel de îndrăgită.






### ➤ Zilele Culturii Germane

Forumul Democrat al Germanilor din România - Filiala Sighișoara a inițiat în anul 2006 o manifestare culturală care a fost, încă de la prima ediție, un cadru generos de exprimare a valorii culturii germane ca o componentă esențială a multiculturalismului Sighișoarei.

### ➤ Festivalul Sighișoara Medievală.

punct de reper în viața culturală sighișoreană, se desfășoară la sfârșitul lunii iulie a fiecărui an. Punte între prezent și tradițiile culturale artistice medievale încărcate de o nealterată și misterioasă frumusețe, Festivalul Medieval transformă Cetatea într-o insulă a trecutului, un loc în afara timpului și spațiului în care fiecare artist sau spectator, localnic sau oaspete devine personaj al basmului. Pentru a satisface gusturile variate ale publicului spectator, festivalul este structurat pe mai multe secțiuni: teatru, dans, muzică veche, poezie medievală și conferințe.



### ➤ Festivalul Intercultural ProEtnica.

organizat de Centrul Cultural Interetnic oferă din anul 2001 comunităților etnice și organizațiilor de imigranți din România posibilitatea de a-și prezenta toate domeniile vieții sociale, culturale și spirituale, prin diverse forme culturale și academice.



Din 2004, fiecare început de toamnă este întâmpinat la Sighișoara cu muzică de promenadă. Prin *Festivalul Fanfarelor*, Sighișoara se înscrie pe harta localităților care nu numai că susțin o fanfară, dar și creează cadrul de exprimare a acesteia, alături de cele mai reprezentative fanfare din România. Festivalul Fanfarelor Sighișoara constituie un punct de atracție suplimentar, luna septembrie fiind o perioadă de vacanță în care Sighișoara este încă vizitată de turiștii dornici să descopere farmecul locurilor.

### ➤ Festivalul Fanfarelor Sighișoara



### ➤ Festivalul Internațional al Sasilor Transilvăneni – Sașii la Centenar

este o inițiativă unică, născută în anul Centenarului, care a oferit șansa de a celebra contribuția neprețuită a acestei comunități la dezvoltarea Transilvaniei și implicit a României Mari, rezultată dintr-o conviețuire pașnică și fructuoasă de sute de ani alături de comunitatea românească. Publicul s-a bucurat în aceste zile de expoziții, conferințe, spectacole

cultural-artistice și artă culinară săsească. Evenimentul a fost finanțat de Ministerul Culturii și Identității Naționale.

➤ **Sărbători de Iarnă, la Sighișoara**

Manifestarea cultural-artistică specifică Sărbătorilor de Iarnă, organizată de Municipiul Sighișoara, s-a desfășurat în perioada 21-31 decembrie 2018, programul incluzând o serie de activități și momente specifice sărbătorilor de iarnă, de la concerte și colinde, la ateliere pentru copii și căsuțe cu cadouri pentru cei dragi.



## **Sănătate, Social**

În anul 2018, un număr mediu lunar de 140 de persoane au beneficiat lunar de indemnizația pentru îngrijirea și protecția persoanelor cu handicap grav. Ca o măsură specială de sprijin, persoanele cu handicap accentuat și grav și asistenții personali și însoțitorii acestor persoane au beneficiat de gratuitate la transportul urban cu mijloace de transport în comun – cca. 168 de persoane/lună. La sfârșitul anului 2018 în evidențele Direcției de Asistență Socială Sighișoara figurau un număr de 53 de persoane angajate ca asistenți personali pentru persoanele cu handicap grav.

În anul 2018, un număr mediu lunar de 36 de familii și persoane singure au beneficiat de ajutor social în baza Legii nr. 416/2001 privind venitul minim garantat, cu modificările și completările ulterioare, dintre care 24 de familii și persoane singure au beneficiat de ajutor pentru încălzirea locuinței cu combustibili solizi sau petrolieri, pentru perioada sezonului rece noiembrie 2018 – martie 2019.

De ajutorul acordat pentru încălzirea locuinței au beneficiat în anul 2018, pentru perioada sezonului rece noiembrie 2018 – martie 2019, 102 familii și persoane singure, dintre care: 64 de familii și persoane singure au beneficiat de ajutor pentru încălzirea locuinței cu gaze naturale, 37 de familii și persoane singure, altele decât beneficiarii de ajutor social, au beneficiat de ajutor pentru încălzirea locuinței cu combustibili solizi sau petrolieri, și o familie a beneficiat de ajutor pentru încălzirea locuinței cu energie electrică.

Numărul familiilor care au beneficiat de alocații pentru susținerea familiei în anul 2018 a fost de 150.

În anul 2018, de serviciile Centrului Creștin, Social, Medical de Zi - servirea mesei, recuperare, asistență medicală și religioasă, socializare, petrecerea timpului liber - au beneficiat zilnic cca. 80 de persoane.

Centrul de Îngrijire și Asistență Sighișoara, aflat în subordinea Consiliului Județean Mureș, a furnizat în anul 2018, servicii sociale cu titlu permanent pentru 43 de persoane vârstnice/lună.

Creșa din cadrul Direcției de Asistență Socială Sighișoara este o instituție publică fără personalitate juridică, care oferă servicii integrate de îngrijire, supraveghere și educație timpurie a copiilor de vârstă antepreșcolară și dezvoltă programe adecvate vârstei, nevoilor, potențialului de dezvoltare și particularităților acestora. Creșa furnizează servicii pentru un număr de 30 de copii cu vârste cuprinse între 0 și 3 ani.

Centrul Creștin Social de Noapte furnizează servicii sociale pentru un număr de 16 asistați/noapte.

### ***Infrastructura medicală***

Asistența medicală este asigurată de Spitalul Municipal, policlinica, laboratoare medicale, farmacii, cabinete medicale de familie, cabinete medicale private, cabinete stomatologice și laboratoare de tehnică dentară.

În Sighișoara funcționează Stația de Ambulanță ca parte a Serviciului Județean de Ambulanță și Centrul SMURD de descarcerare și salvare.

Unități sanitare	2002	2009	2011	2017	2018
Spitale	1	1	1	1	1
Număr de paturi pentru spitalizare continuă	394	301	271	251	251
Număr de paturi pentru însoțitorii minorilor	-	10	10	10	10
Număr de paturi pentru spitalizarea de zi	-	46	46	12	12
Policlinici	1	1	1	2	2
Farmacii	7	11	12	26	25

### III. MEDIU

Protecția mediului reprezintă ansamblul reglementărilor, măsurilor și acțiunilor care au ca scop menținerea, protejarea și îmbunătățirea condițiilor naturale de mediu, ca și reducerea sau eliminarea, acolo unde este posibil, a poluării mediului înconjurător și a surselor de poluare.

Protecția mediului presupune :

- Gospodărirea rațională a resurselor;
- Reconstrucția ecologică a mediului;
- Evitarea poluării mediului;
- Evitarea dezechilibrului prin conservarea naturii;
- Descoperirea cauzelor care afectează mediul;
- Proiecte complexe, rațional fundamentate.

Problemele de protecție a mediului sunt deosebit de complexe și vizează toate sectoarele de activitate: economice, sociale și politice. Rezolvarea acestor probleme reclamă participarea tuturor celor implicați în poluarea factorilor de mediu: agenți economici, departamente, ministere, dar și a acelor care sunt interesați în ocrotirea mediului: în primul rând populația și reprezentanții ei aleși în diverse organisme, organizații neguvernamentale, întreaga structură statală.

Este nevoie de mai multă atenție și de mai multă responsabilitate din partea fiecărui cetățean pentru a trăi într-un mediu curat, pentru a respira aer curat, pentru a bea apă curată și

pentru a putea folosi condițiile de viață pe care ni le oferă natura. Însă, se pare ca oamenii tratează cu neglijență acest aspect important al vieții lor, ceea ce duce la agravarea procesului de poluare și distrugere a mediului și implicit la distrugerea sănătății fiecăruia dintre noi și a celor din jur.

Educația pentru mediu are scopul de a îmbunătăți calitatea vieții, poate ajuta oamenii să câștige cunoștințe, deprinderi, motivații și valori de care au nevoie pentru a gospodări eficient resursele pământului și de a-și asuma răspunderea pentru menținerea calității mediului.

Dacă ne întrebăm ce șansă are educația pentru mediu într-o lume condusă de interese materiale și ce efecte ar avea, nu trebuie să fim părăsiți de optimism și să fim convinși că, începută de la cea mai fragedă vârstă, educația ecologică are mari șanse.

Ce nimeni nu poate contesta este faptul că omul afectează mediul în fiecare clipă într-o multitudine de feluri, unele mai dăunătoare decât altele. Un alt adevăr este acela că așa cum putem să stricăm, murdărim, tăiem putem foarte bine să și reparăm, curățăm, plantăm, într-un cuvânt să ajutăm natura.

Și aici se ajunge la întrebarea ” Dacă nu noi, atunci cine?”. Noi toți trebuie să înțelegem și să acceptăm că, oricâtă matematică, fizică, chimie ar ști un absolvent, orice talent economic și spirit de inițiativă ar avea, toate devin inoperabile și inutile dacă trăim o viață precară într-un mediu alterat, sau dacă ne sufocăm progresiv într-un mediu căruia nu mai avem ce-i face.

Să ne amintim că un mic gest, atunci când este făcut de milioane de oameni, are un enorm impact asupra mediului înconjurător.

Un rol important în realizarea și păstrarea unor condiții optime pentru protecția mediului atât în mediul urban, cât și rural, îi revine administrației publice locale.

Acestea au obligația conform legii, să înființeze, să organizeze, să finanțeze servicii comunitare de utilități publice care au rolul de a îmbunătăți nivelul de trai al comunităților respective, asigurarea igienei și sănătății populației, protejarea și conservarea mediului natural. O problemă majoră cu care se confruntă lumea contemporană este producerea unor cantități tot mai mari de deșeuri, fapt ce presupune o gestionare judicioasă - colectarea, tratarea, reciclarea și depozitarea acestora – cu respectarea următoarelor principii : protecția sănătății populației, responsabilitatea față de cetățeni; conservarea și protecția mediului înconjurător; dezvoltarea durabilă. Deșeurile municipale constituie o problemă de strictă actualitate, ținând seama de pericolul potențial pentru sănătate și mediu, precum și de faptul că acestea conțin o serie de materiale reciclabile a căror valorificare are drept rezultat economisirea de resurse naturale și diminuarea consumurilor materiale și energetice. Deci, deșeul contribuie la mărirea nivelului de poluare și este nevoie de un timp îndelungat sau foarte îndelungat pentru distrugerea deșeului.

Gestionarea deșeurilor municipale presupune colectarea, transportul, valorificarea și eliminarea acestora, inclusiv monitorizarea depozitelor de deșeuri după închidere.

Responsabilitatea pentru gestionarea deșeurilor municipale aparține administrațiilor locale, care, individual sau prin concesionarea serviciului de salubritate către un agent economic autorizat, trebuie să asigure colectarea selectivă, transportul, neutralizarea, valorificarea și eliminarea finală a acestor deșeuri.

Astfel, Municipiul Sighișoara, a delegat prin Contractul de concesiune nr. 22161/23.10.2012, serviciul de salubritate prestatorului S.C. Schuster Ecosal S.R.L. , care execută, conform contractului încheiat, următoarele activități:

- precolectarea, colectarea și transportul deșeurilor municipale;
- măturatul, spălatul, stropirea și întreținerea căilor publice;
- curățarea și transportul zăpezii de pe căile publice și menținerea în funcțiune a acestora pe timp de polei sau îngheț;

S-au înregistrat greutăți, fiind depistate depozite necontrolate de deșeuri, pe raza municipiului (domeniul public, maluri), lunar, ridicându-se aceste deșeuri abandonate, de pe domeniul public, în conformitate cu prevederile art. 21, alin. 3, din Legea nr. 211/2011 - privind regimul deșeurilor: „ În cazul deșeurilor abandonate și în cazul în care producătorul/deținătorul de deșeuri este necunoscut, cheltuielile legate de curățarea și refacerea mediului, precum și cele de transport, valorificare, recuperare/reciclare, eliminare sunt suportate de către autoritatea administrației publice locale”.

În cursul anului 2018 au fost sortate și balotate, în cadrul stației de sortare, pe categorii, următoarele cantități:

- PET- uri: 108,86 t;
- Hârtie/Carton: 39,02t;
- Doze aluminiu: 8,76 t;
- Fier: 37,06 t;
- Folie colorată: 9,32t
- HDPE : 28,12t

În luna septembrie a fost emisă de către APM Mureș Autorizația Integrată de Mediu pentru depozitul de deșeuri nepericuloase, titular al autorizației fiind operatorul depozitului, respectiv, S.C. Schuster Ecosal S.R.L. În cadrul depozitului de deșeuri nepericuloase Sighișoara au fost depozitate 29.884 tone deșeuri.

În cursul anului 2018 s-au colectat 11.161 kg deșeuri DEEE, în cadrul campaniilor efectuate de către Asociația Română pentru Reciclare RoRec.



De asemenea, Municipiul Sighișoara fiind proprietarul depozitului de deșeuri industriale nepericuloase are obligația conform legislației, de monitorizare post-închidere a acestuia, efectuându-se de altfel, controale tematice lunare pe acest depozit de către reprezentanții Gărzii Naționale de Mediu Mureș.

În ce privește deșeurile feroase și neferoase, nu există probleme deosebite, deoarece colectarea și predarea acestora la o societate specializată în acest sens, constituie o modalitate de a obține un venit pentru unii membri ai societății din municipiul nostru.

Pentru neutralizarea deșeurilor, din activitatea de ocrotire a sănătății, se impune existența unui contract cu o societate specializată și autorizată în domeniul deșeurilor periculoase.

Referitor la deșeurile de la unitățile de prelucrare a lemnului și de confecții textile, ca de altfel la toate deșeurile rezultate din procesele tehnologice, generatorii acestor deșeuri au obligația gestionării acestora în conformitate cu cerințele legale, respectiv cu prevederile autorizațiilor de mediu.

În conformitate cu prevederile art. 8, alin. (1), lit. k) din O.G. nr. 21/2002 privind gospodărirea localităților urbane și rurale, aprobată prin Legea nr. 515/2002: „Consiliile locale și primarii au obligația să asigure curățenia și salubritatea digurilor și a malurilor, a cursurilor de apă, asanarea terenurilor insalubre și prevenirea poluării apelor”. Astfel, pe parcursul anului au avut loc activități de salubritate a cursurilor de apă.

## **Aerul**

Aerul este factorul de mediu care constituie cel mai rapid suport ce favorizează transportul poluanților în mediu. Poluarea aerului are multe și semnificative efecte adverse asupra sănătății populației și poate provoca daune florei și faunei în general. Din aceste motive ar trebui să acordăm o atenție deosebită activității de supraveghere și de îmbunătățire a calității aerului. Poluarea aerului este cauzată de industrie, de transport, de sistemele energetice, de agricultură, dar și de fiecare dintre noi. Printre cei mai periculoși poluanți se numără gazele nocive și aerosolii – particulele de praf sau de funingine, emise de mașinile cu motoare diesel, de uleiurile arse sau de solvenții folosiți la vopsele.

### Calitatea aerului

La nivelul întregii țări, poluarea aerului se situează sub media țărilor din UE. Nu este exclus însă ca dezvoltările industriale care se prevăd, să aducă în spațiul românesc elemente de poluare semnificative. De aceea este foarte importantă respectarea prevederilor legale impuse de Autoritatea Națională de Protecția Mediului; Autoritatea de Protecția Mediului Mureș .

Astfel, sursele de poluare pot fi :

- încălzirea spațiilor de locuit, comerciale și instituționale, trafic rutier, servicii ( spălătorii, service-uri auto, distribuție gaze, etc. ), depozitarea și incinerarea deșeurilor solide.

Principalele surse de poluare a aerului în Sighișoara sunt: activitățile industriale, traficul auto urban, traficul feroviar, producerea agentului termic și a apei calde, culturile agricole.

Există poluanți comuni ca SO<sub>2</sub>, NO<sub>2</sub>, CO, N<sub>2</sub>O, particule solide, compuși organici, CO<sub>2</sub>, rezultați din: încălzirea cu centrale termice sau cu surse proprii, prepararea casnică a hranei, încălzirea instituțiilor, centrale termice de întreprindere și arderi industriale.

Despre o poluare se poate vorbi în ce privește zgomotul datorat traficului auto și feroviar care se desfășoară pe teritoriul municipiului, având în vedere traversarea localității atât de către E 60, cât și de calea ferată Brașov-Teiuș.

În municipiul Sighișoara, principalele probleme ale traficului rutier sunt legate de lipsa unei variante ocolitoare, ceea ce face ca tot traficul de tranzit (inclusiv traficul greu) să traverseze longitudinal orașul. Mai mult, unele cartiere (Gării, Viilor, Târnavă II) sunt situate la nord de calea ferată magistrală și de valea Târnavei Mari, ceea ce face ca accesul dintre aceste cartiere și restul orașului să fie îngreunat de existența unui număr redus de poduri, respectiv de treceri la nivel cu calea ferată (pe străzile Trandafirilor, Stadionului și Ștefan cel Mare). Accesul spre cartierul Târnavă II se face și printr-un pasaj subteran pe sub calea ferată, subdimensionat pentru vehiculele cu gabarit mare. Accesul pietonilor este și mai dificil, la cele două treceri la nivel cu calea ferată din cartierul Târnavă II circulația rutieră nefiind delimitată de cea pietonală, ceea ce implică riscuri de accidente, în special pe timp de noapte sau vizibilitate redusă. De asemenea, se remarcă lipsa unui drum direct de legătură dintre cartierele Târnavă II și Viilor.

### **Apa**

Apa este una dintre cele mai prețioase resurse naturale. Apa este necesară vieții. Nu putem trăi fără ea, dar ne comportăm de parcă ni se cuvine. Ea este folosită aproape în toate sectoarele de activitate ale omului, în consumul casnic, în producerea de energie, ca mijloc de transport etc. Asigurarea populației cu apă potabilă de calitate și în cantitate suficientă, trebuie să fie una din direcțiile prioritare în politica și acțiunile statului în domeniul sănătății.

Condițiile de potabilitate a apei sunt următoarele:

- incoloră, inodoră, insipidă, transparentă;
- să nu conțină substanțe chimice organice sau de altă natură peste limita maximă admisibilă;
- să nu conțină microorganisme patogene și relativ patogene;
- să aibă compoziție acceptabilă în săruri de calciu care imprimă duritatea apei.

Serviciul de alimentare cu apă cuprinde activități de captare, de tratare a apei brute, de transport și de distribuție a apei potabile și industriale la utilizatori.

Calitatea apei potabile furnizată prin sisteme publice este reglementată prin Legea nr. 458/2002 privind calitatea apei potabile, care transpune Directiva 98/83/CEE- Calitatea apei destinate consumului uman, modificată și completată de Legea nr. 311/2004.

Scăderea calității apei se datorează :

- apelor reziduale industriale;
- apelor menajere;
- diferitelor substanțe folosite în agricultură;
- îmbogățirii cu substanțe organice ca urmare a depozitelor de gunoaie și resturi menajere, a preluării unor îngrășăminte etc.

#### **Sursele de apă potabilă de pe teritoriul administrativ al municipiului**

Sursele de suprafață – în scopul potabilizării se folosește numai apa din râul Târnavă Mare.

Calitatea apei potabile distribuită în sistem centralizat este monitorizată atât de către operatorul autorizat, S.C. Aquaserv Tg. Mureș, cât și de către Autoritatea de Sănătate Publică Mureș.

#### **Sursele subterane – izvoare folosite ca surse de apă potabilă**

Pe teritoriul municipiului au fost identificate 16 izvoare permanente și fântâni, situate pe domeniul public.

Calitatea apei potabile este verificată anual, de către reprezentanții Direcției de Sănătate Publică Mureș.

Astfel, aceștia au fost însoțiți pe teren, în vederea prelevării de probe, efectuându-se determinări pentru indicatori fizico-chimici și microbiologici. S-au efectuat analize de laborator la următorii parametri: bacterii coliforme, E.Coli, enterococi, turbiditate, duritate, oxidabilitate, amoniac, nitrați, nitriți.

În urma examinării buletinelor, precum și a recomandărilor transmise de către Direcția de Sănătate Publică Mureș, doar două izvoare, respectiv, izvorul din str. Plopilor, nr. 24 și izvorul din str. Izvorului f.n., au corespuns, atât din punct de vedere fizico-chimic, cât și bacteriologic, valorile parametrilor încadrându-se în valorile admise de Legea nr. 458/2002 și Legea nr. 311/2004.

## **IV. INFRASTRUCTURA TEHNICO – EDILITARĂ**

*Rețeaua stradală* a municipiului Sighișoara cuprinde 122 de străzi, cu o lungime totală de 73,3 km.

*Rețeaua de drumuri:*

- drumuri naționale: total = 7,46 km

- E 60 = 7,04 km  
 DN 14 = 0,42 km  
 - drumuri județene: total = 3,10 km  
 DJ 106 = 3,10 km  
 - drumuri comunale: total = 10,76 km  
 DC 50 (Hetieur) = 0,80 km  
 DC 54 (A. Vlaicu) = 7 km  
 DC 59 (Venchi) = 2,96 km

Pe direcția est-vest, Sighișoara este străbătută de șoseaua europeană E 60 (București – Brașov – Tîrgu-Mureș – Cluj-Napoca – Oradea – Budapesta).

Spre nord-est o șosea asfaltată leagă Sighișoara de Odorheiul Secuiesc DJ 137 sau DN 13C. Spre sud, legătura cu Agnita se face prin șoseaua asfaltată DJ 106. Spre sud-vest șoseaua asfaltată DN 14 face legătura cu municipiul Mediaș.

*Rețeaua de căi ferate:*

Sighișoara este străbătută pe direcția est-vest de magistrala feroviară electrificată 300: București – Brașov – Cluj-Napoca – Oradea – Episcopia Bihorului. De asemenea, există legătură pe calea ferată cu spre nord-est cu Odorheiul Secuiesc, iar spre sud-vest cu Sibiu.

*Transportul aerian:*

În apropierea Sighișoarei se află trei aeroporturi: Aeroportul „Transilvania” Tîrgu-Mureș (aflat la o distanță de 56 km), Aeroportul Internațional Sibiu (la o distanță de 100 km), respectiv Aeroportul Internațional Cluj-Napoca (la o distanță de 150 km).

**Alimentarea cu apă potabilă**

Alimentarea cu apă potabilă în Sighișoara a fost preluată de Compania SC Aquaserv SA Mureș în anul 2006. Sistemul de alimentare cu apă are o lungime de 75,6 km și asigură apă potabilă în sistem centralizat pentru 98,4% din populația municipiului. Restul de 1,6% au fântâni individuale.

Cantitatea de apă furnizată în sistem centralizat este asigurată exclusiv din râul Târnava Mare.

Cantitatea de apă furnizată	2016	2017	2018
<b>Total</b>	<b>1.198.285 m.c.</b>	<b>1.209.002 m.c.</b>	<b>1.245.861 m.c.</b>
Populație	813.489 m.c.	814.973 m.c.	812.506 m.c.
Agenți economici și instituții	384.796 m.c.	386.795 m.c.	427.642 m.c.

Creșterea cantității de apă furnizată în 2018 față de 2017 este un indiciu a faptului că industria a funcționat peste nivelul anului 2017.

### *Canalizarea menajeră și pluvială*

Sistemul de canalizare menajeră are o lungime de 80,5 km și deservește 92,44% din populație.

Sistemul de canalizare pluvială are o lungime de 17,8 km și deservește împreună cu canalizarea unitară (23,7 km) 49% din populație. În restul gospodăriilor, evacuarea apelor uzate se realizează în sistem propriu: fosă septică, bazin vidanjabil.

Unele străzi ale municipiului, deși prevăzute cu rețea de distribuție a apei potabile, nu au rețele de canal menajer. Acest fapt conduce la evacuarea apelor uzate în sol sau prin rigole de suprafață, cu impact negativ asupra mediului și chiar a sănătății populației.

Cantitatea de apă preluată de stația de epurare în anul 2018 a fost de 1.987.298 mc. Gradul de epurare este de 96,06% - pentru materii în suspensie, 93,24% - pentru substanțele organice și 82,11% - pentru compușii cu fosfor și 99,80% pentru compușii cu azot.

### **Conducte de distribuție a gazelor naturale**

În anul 2018 lungimea rețelei de distribuție a gazelor naturale (conducte) a fost de 108,77 km, iar cea a bransamentelor de 24,78 km. Rețeaua de alimentare cu gaz metan este împărțită pe trei trepte de presiune: medie, redusă și joasă.

Numărul total de consumatori în 2018 a fost 12.361, din care 11.632 sunt consumatori casnici. Volumul de gaze naturale distribuite în anul 2018 este de 16.660.440 mc.

### **Energia electrică**

Pe teritoriul municipiului *energia electrică* este distribuită de S.C. ELECTRICA S.A., societate care asigură distribuția la nivel național.

**Energia termică** este distribuită de S.C. ATT S.A. În Sighișoara există 24 de centrale termice, din care sunt o centrală de cartier funcțională, 5 clădiri foste centrale dezafectate și 18 centrale de scară la blocurile ANL.

Centralele termice care mai funcționează sunt:

- CT Mihai Viteazu II care furnizează agent termic la Școala Gimnazială Nicolae Iorga,
- 18 CT de scară care furnizează agent termic pentru 204 apartamente din blocurile ANL din Str. Rozelor, Str. Panseluțelor și Str. Miron Neagu.

Contorizarea apei se face cu contoare tip debitmetre în procent de 100%, iar încălzirea este contorizată cu contoare de energie în procent de 100%.

### **Rețele de telecomunicații, comunicații date și Internet**

a.) **Telefonia fixă și mobilă:** La nivelul municipiului Sighișoara, furnizorii de telefonie fixă sunt S.C. Telekom S.A, S.C. Rcs-Rds S.R.L și Orange România S.A..

Furnizorii de telefonie mobilă existenți în prezent în municipiu sunt S.C. Telekom S.A, S.C. Rcs-Rds S.R.L și Orange România S.A.

b.) Reteaua Internet:

Accesul la rețeaua Internet este asigurat de trei furnizori:

S.C. Rcs-Rds SRL

S.C. Telekom S.A

S.C. Orange România S.A.

c.) Mass Media

• Radio și televiziune:

În municipiul Sighișoara emit patru posturi de radio:

- Radio Son, post local de radio care emite pe frecvența de 89,5 MHz și 107,9 MHz;

- Radio KISS FM, post național de radio care emite pe frecvența 107,3 MHz;

- Radio ZU, post național de radio care emite pe frecvența 105,9 MHz;

- Radio GUERILLA, post național de radio care emite pe frecvența 105,4 MHz.

• Publicații locale și județene:

*Timpul Sighișoarei*: publicație periodică de informare a cetățenilor cu un tiraj de 6.000 exemplare/ediție;

*Jurnalul Sighișoara Reporter*: săptămânal local cu un tiraj de 1.500 exemplare/ediție;

*Independentul Sighișorean*: ziar local de opinie publică;

*Punctul*: săptămânal județean distribuit în Sighișoara cu un tiraj de 3.000 exemplare/ediție;

*Zi de Zi*: cotidian județean distribuit în Sighișoara cu un tiraj de 6.000 exemplare/ediție;

*Cuvântul Liber*: cotidian județean distribuit în Sighișoara cu un tiraj de 8.099 exemplare/ediție;

Pagini de internet: [www.sighisoara.org.ro](http://www.sighisoara.org.ro) – pagina oficială a Municipiului Sighișoara și [www.muzeusighisoara.com](http://www.muzeusighisoara.com) – pagina oficială a Muzeului de Istorie.

Pe lângă acestea, există o serie de site-uri comerciale, care prezintă informații despre Sighișoara: [www.sighisoara.com](http://www.sighisoara.com), [www.sighisoara.ro](http://www.sighisoara.ro), [www.infosighisoara.ro](http://www.infosighisoara.ro), [www.sighisoaraonline.com](http://www.sighisoaraonline.com), [www.sighisoaraturism](http://www.sighisoaraturism), [www.sighisoara-transilvania.ro](http://www.sighisoara-transilvania.ro) etc. și aplicația pentru smartphone, Sighișoara City App.

### **Fondul imobiliar construit cu destinația de locuință**

Suprafața locuibilă în Sighișoara este de 450.274,76 mp.

În anul 2018, situația fondului imobiliar construit cu destinația de locuință se prezenta astfel:

- numărul total de clădiri cu destinația de locuit la nivelul municipiului Sighișoara: 4.972
- numărul total de locuințe este de 12.706, din care 554 locuințe fac parte din fondul locativ de stat (304 locuințe construite prin A.N.L.), iar 12.152 locuințe sunt proprietate privată.

În decursul anului 2018 nu a fost restituit foștilor proprietari niciun imobil cu destinația de locuință, în baza Legii nr. 10/2001.

Situația comparativă a locuințelor construite, după sursa de finanțare:

Forma de proprietate – sursa de finanțare	Anul 2002	Anul 2016	Anul 2017	Anul 2018
- din fonduri publice	64	-	-	-
- din fonduri private	47	5	-	-

Situația comparativă a numărului de autorizații de construire eliberate, conform competențelor legale, de Municipiul Sighișoara:

An	Nr. autorizații	Suprafața desfășurată (mp)
2002	197	20.442,14
2016	33	4.401,44
2017	100	14.107,52
2018	145	13.267,60

Situația comparativă a autorizațiilor de construire eliberate de Municipiul Sighișoara, după destinația construcțiilor:

	2002	2016	2017	2018
<b>TOTAL, din care</b>	<b>197</b>	<b>33</b>	<b>100</b>	<b>145</b>
Construcții industriale	11	2	2	7
Construcții pentru comerț	6	3	4	8
Construcții locuințe	47	7	32	35
Construcții pentru învățământ	-	-	1	3
Construcții pentru turism	3	-	6	5